

Souřadnicový systém S-JTSK, Výškový systém B.p.v

Název stavby:		
III/34817 KAMENNÁ - MOST EV. Č. 34817-2		
Objednatel:		
	Krajská správa a údržba silnic Vysočiny, příspěvková organizace Kosovská 1122/16, 586 01 Jihlava	
Zhotovitel dokumentace:		Hlavní inženýr projektu:
	M4 Road Design s.r.o. Koželušská 2246/5, 180 00 Praha 8 Datová schránka: v2rbcjz E-mail: info@m4rd.cz	Ing. DAVID MALINA 
		Vedoucí projektant:
		Ing. DAVID MALINA 
Vypracoval:	Zodpovědný projektant:	Zkontroloval:
Ing. MATOUŠ SVOBODA 	Ing. DAVID MALINA 	Ing. ROSTISLAV JEŽEK 
Část / SO:		Čís. zakázky: 21_044
F.1 ZÁBOROVÝ ELABORÁT		Čís. paré:
		Stupeň PD: PDPS
		Datum: 09/2024
Název přílohy:		Měřítko: -
SEZNAM POZEMKŮ DOTČENÝCH A SOUSEDNÍCH		Formát: A4
		Čís. přílohy: 1

Seznam nemovitostí a jejich částí dotčených projektovaným záměrem

kraj: Vysočina

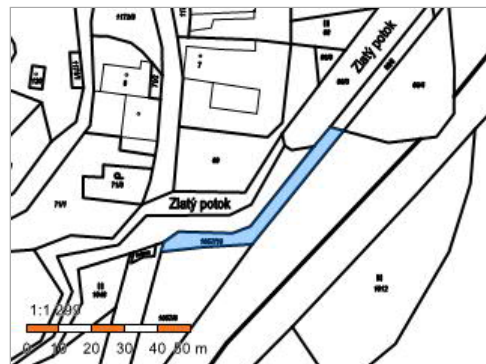
obec: Kamenná u Jihlavy

katastrální území: Kamenná u Jihlavy [662747], Nové Dvory u Kamenné [662755]

stávající stav - údaje dle katastru nemovitostí						trvalý	dočasný		věcné břemeno mimo trvalý zábor SO460	věcné břemeno mimo trvalý zábor SO470	věcné břemeno v trvalém záboru SO460	věcné břemeno v trvalém záboru SO470	Jméno (název), adresa (sídlo) vlastníka
parcelní č. dle KN	výměra m ²	druh pozemku	využití pozemku	způsob ochrany	LV	zábor m ²	zábor m ²	spoluhl. podíl					
1174	595	Ostatní plocha	Silnice	Nejsou evidovány žádné způsoby ochrany.	43	37	30		1	1	-	1	Kraj Vysočina, Žižkova 1882/57, 58601 Jihlava
1057/18	20	Ostatní plocha	Ostatní komunikace	Nejsou evidovány žádné způsoby ochrany.	10001	18	2		-	-	-	-	Město Polná, Husovo náměstí 39, 58813 Polná
1167	1 130	Ostatní plocha	Silnice	Nejsou evidovány žádné způsoby ochrany.	159	14	311		1	1	-	-	Kraj Vysočina, Žižkova 1882/57, 58601 Jihlava
71/1	847	Ostatní plocha	Manipulační plocha	Nejsou evidovány žádné způsoby ochrany.	116	4	61		7	14	-	-	Raus Luboš, č. p. 19, 58813 Kamenná Rausová Miluše, č. p. 19, 58813 Kamenná
71/3	191	Zahrada	-	Zemědělský půdní fond	116	12	37		5	8	1	3	Raus Luboš, č. p. 19, 58813 Kamenná Rausová Miluše, č. p. 19, 58813 Kamenná
1057/16	265	Ostatní plocha	Ostatní komunikace	Nejsou evidovány žádné způsoby ochrany.	10001	-	92		-	-	-	-	Město Polná, Husovo náměstí 39, 58813 Polná
1057/8	847	Ostatní plocha	Dráha	Nejsou evidovány žádné způsoby ochrany.	77	-	93		-	-	-	-	Česká republika (právo hospodařit s majetkem: Správa železnic, státní organizace, Dlážďená 1003/7, Nové Město, 11000 Praha 1)
1228/2	2 412	Vodní plocha	Koryto vodního toku přirozené nebo upravené	Nejsou evidovány žádné způsoby ochrany.	112	75	127		2	3	-	-	Povodí Vltavy, státní podnik, Holečkova 3178/8, Smíchov, 15000 Praha 5
1161/2	2 611	Vodní plocha	Koryto vodního toku přirozené nebo upravené	Nejsou evidovány žádné způsoby ochrany.	117	88	143		2	4	-	-	Povodí Vltavy, státní podnik, Holečkova 3178/8, Smíchov, 15000 Praha 5
1048	231	Trvalý travní porost	-	Zemědělský půdní fond	176	-	42		5	10	-	-	Strnad Jaromír, č. p. 48, 58813 Ždírec

Informace o pozemku

Parcelní číslo:	1057/16
Obec:	Polná [587711]
Katastrální území:	Nové Dvory u Kamenné [662755]
Číslo LV:	10001
Výměra [m ²]:	265
Typ parcely:	Parcela katastru nemovitostí
Mapový list:	
Určení výměry:	Graficky nebo v digitalizované mapě
Způsob využití:	ostatní komunikace
Druh pozemku:	ostatní plocha



Vlastníci, jiní oprávnění

Vlastnické právo	Podíl
Město Polná, Husovo náměstí 39, 58813 Polná	

Způsob ochrany nemovitosti

Nejsou evidovány žádné způsoby ochrany.

Seznam BPEJ

Parcela nemá evidované BPEJ.

Omezení vlastnického práva

Nejsou evidována žádná omezení.

Jiné zápisy

Nejsou evidovány žádné jiné zápisy.

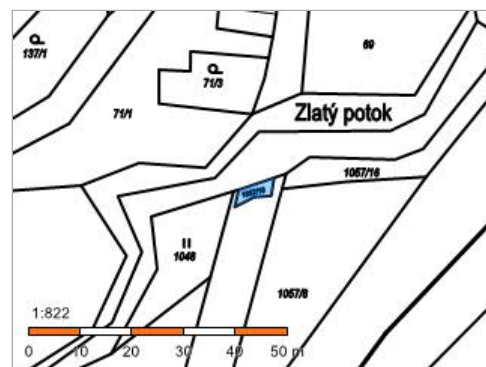
🚧 Řízení, v rámci kterých byl k nemovitosti zapsán cenový údaj

Nemovitost je v územním obvodu, kde státní správu katastru nemovitostí ČR vykonává [Katastrální úřad pro Vysočinu, Katastrální pracoviště Jihlava](#)

Zobrazené údaje mají informativní charakter. Platnost dat k 12.01.2022 14:00.

Informace o pozemku

Parcelní číslo:	1057/18
Obec:	Polná [587711]
Katastrální území:	Nové Dvory u Kamenné [662755]
Číslo LV:	10001
Výměra [m ²]:	20
Typ parcely:	Parcela katastru nemovitostí
Mapový list:	
Určení výměry:	Graficky nebo v digitalizované mapě
Způsob využití:	ostatní komunikace
Druh pozemku:	ostatní plocha



Vlastníci, jiní oprávnění

Vlastnické právo	Podíl
Město Polná, Husovo náměstí 39, 58813 Polná	

Způsob ochrany nemovitosti

Nejsou evidovány žádné způsoby ochrany.

Seznam BPEJ

Parcela nemá evidované BPEJ.

Omezení vlastnického práva

Nejsou evidována žádná omezení.

Jiné zápisy

Nejsou evidovány žádné jiné zápisy.

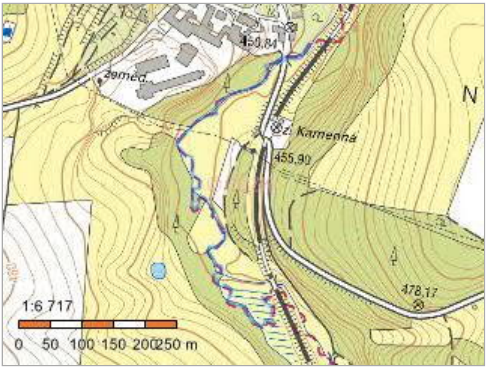
📌 Řízení, v rámci kterých byl k nemovitosti zapsán cenový údaj

Nemovitost je v územním obvodu, kde státní správu katastru nemovitostí ČR vykonává [Katastrální úřad pro Vysočinu, Katastrální pracoviště Jihlava](#)

Zobrazené údaje mají informativní charakter. Platnost dat k 12.01.2022 14:00.

Informace o pozemku

Parcelní číslo:	1161/2
Obec:	Polná [587711]
Katastrální území:	Nové Dvory u Kamenné [662755]
Číslo LV:	117
Výměra [m²]:	2611
Typ parcely:	Parcela katastru nemovitostí
Mapový list:	
Určení výměry:	Graficky nebo v digitalizované mapě
Způsob využití:	koryto vodního toku přirozené nebo upravené
Druh pozemku:	vodní plocha



Vlastníci, jiní oprávnění

Vlastnické právo	Podíl
Česká republika	
Právo hospodařit s majetkem státu	Podíl
Povodí Vltavy, státní podnik, Holečkova 3178/8, Smíchov, 15000 Praha 5	

Způsob ochrany nemovitosti

Nejsou evidovány žádné způsoby ochrany.

Seznam BPEJ

Parcela nemá evidované BPEJ.

Omezení vlastnického práva

Nejsou evidována žádná omezení.

Jiné zápisy

Typ
Změna výměr obnovou operátu

📄 Řízení, v rámci kterých byl k nemovitosti zapsán cenový údaj

Nemovitost je v územním obvodu, kde státní správu katastru nemovitostí ČR vykonává [Katastrální úřad pro Vysočinu, Katastrální pracoviště Jihlava](#)

Zobrazené údaje mají informativní charakter. Platnost dat k 12.01.2022 14:00.

Informace o pozemku

Parcelní číslo:	1167
Obec:	Polná [587711]
Katastrální území:	Nové Dvory u Kamenné [662755]
Číslo LV:	159
Výměra [m²]:	1130
Typ parcely:	Parcela katastru nemovitostí
Mapový list:	
Určení výměry:	Graficky nebo v digitalizované mapě
Způsob využití:	silnice
Druh pozemku:	ostatní plocha



Vlastníci, jiní oprávnění

Vlastnické právo	Podíl
Kraj Vysočina, Žižkova 1882/57, 58601 Jihlava	
Hospodaření se svěřeným majetkem kraje	Podíl
Krajská správa a údržba silnic Vysočiny, příspěvková organizace, Kosovská 1122/16, 58601 Jihlava	

Způsob ochrany nemovitosti

Nejsou evidovány žádné způsoby ochrany.

Seznam BPEJ

Parcela nemá evidované BPEJ.

Omezení vlastnického práva

Typ
Věcné břemeno (podle listiny)

Jiné zápisy

Nejsou evidovány žádné jiné zápisy.

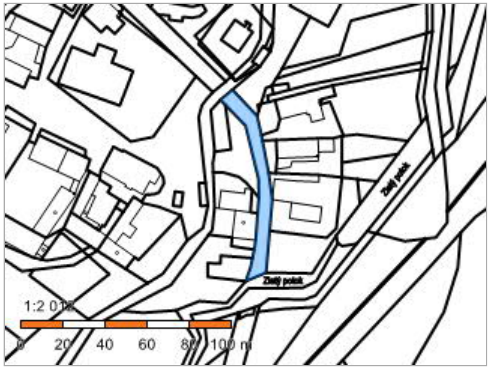
Řízení, v rámci kterých byl k nemovitosti zapsán cenový údaj

Nemovitost je v územním obvodu, kde státní správu katastru nemovitostí ČR vykonává [Katastrální úřad pro Vysočinu, Katastrální pracoviště Jihlava](#)

Zobrazené údaje mají informativní charakter. Platnost dat k 12.01.2022 14:00.

Informace o pozemku

Parcelní číslo:	1174
Obec:	Kamenná [587362]
Katastrální území:	Kamenná u Jihlavy [662747]
Číslo LV:	43
Výměra [m²]:	595
Typ parcely:	Parcela katastru nemovitostí
Mapový list:	
Určení výměry:	Graficky nebo v digitalizované mapě
Způsob využití:	silnice
Druh pozemku:	ostatní plocha



Vlastníci, jiní oprávnění

Vlastnické právo	Podíl
Kraj Vysočina, Žižkova 1882/57, 58601 Jihlava	
Hospodaření se svěřeným majetkem kraje	Podíl
Krajská správa a údržba silnic Vysočiny, příspěvková organizace, Kosovská 1122/16, 58601 Jihlava	

Způsob ochrany nemovitosti

Nejsou evidovány žádné způsoby ochrany.

Seznam BPEJ

Parcela nemá evidované BPEJ.

Omezení vlastnického práva

Nejsou evidována žádná omezení.

Jiné zápisy

Nejsou evidovány žádné jiné zápisy.

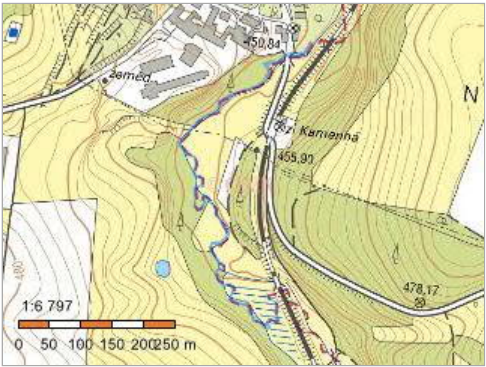
☛ Řízení, v rámci kterých byl k nemovitosti zapsán cenový údaj

Nemovitost je v územním obvodu, kde státní správu katastru nemovitostí ČR vykonává [Katastrální úřad pro Vysočinu, Katastrální pracoviště Jihlava](#)

Zobrazené údaje mají informativní charakter. Platnost dat k 12.01.2022 14:00.

Informace o pozemku

Parcelní číslo:	1228/2
Obec:	Kamenná [587362]
Katastrální území:	Kamenná u Jihlavy [662747]
Číslo LV:	112
Výměra [m²]:	2412
Typ parcely:	Parcela katastru nemovitostí
Mapový list:	
Určení výměry:	Graficky nebo v digitalizované mapě
Způsob využití:	koryto vodního toku přirozené nebo upravené
Druh pozemku:	vodní plocha



Vlastníci, jiní oprávnění

Vlastnické právo	Podíl
Česká republika	
Právo hospodařit s majetkem státu	Podíl
Povodí Vltavy, státní podnik, Holečkova 3178/8, Smíchov, 15000 Praha 5	

Způsob ochrany nemovitosti

Nejsou evidovány žádné způsoby ochrany.

Seznam BPEJ

Parcela nemá evidované BPEJ.

Omezení vlastnického práva

Nejsou evidována žádná omezení.

Jiné zápisy

Nejsou evidovány žádné jiné zápisy.

 Řízení, v rámci kterých byl k nemovitosti zapsán cenový údaj
Nemovitost je v územním obvodu, kde státní správu katastru nemovitostí ČR vykonává [Katastrální úřad pro Vysočinu](#), [Katastrální pracoviště Jihlava](#)

Zobrazené údaje mají informativní charakter. Platnost dat k 12.01.2022 14:00.

Informace o pozemku

Parcelní číslo:	69
Obec:	Kamenná [587362]
Katastrální území:	Kamenná u Jihlavy [662747]
Číslo LV:	59
Výměra [m²]:	669
Typ parcely:	Parcela katastru nemovitostí
Mapový list:	
Určení výměry:	Graficky nebo v digitalizované mapě
Způsob využití:	manipulační plocha
Druh pozemku:	ostatní plocha



Vlastníci, jiní oprávnění

Vlastnické právo	Podíl
Dvořáková Jaroslava, č. p. 18, 58813 Kamenná	

Způsob ochrany nemovitosti

Nejsou evidovány žádné způsoby ochrany.

Seznam BPEJ

Parcela nemá evidované BPEJ.

Omezení vlastnického práva

Nejsou evidována žádná omezení.

Jiné zápisy

Typ
Změna výměr obnovou operátu
Změna číslování parcel

Řízení, v rámci kterých byl k nemovitosti zapsán cenový údaj

Nemovitost je v územním obvodu, kde státní správu katastru nemovitostí ČR vykonává [Katastrální úřad pro Vysočinu, Katastrální pracoviště Jihlava](#)

Zobrazené údaje mají informativní charakter. Platnost dat k 12.01.2022 14:00.

Informace o pozemku

Parcelní číslo:	71/1
Obec:	Kamenná [587362]
Katastrální území:	Kamenná u Jihlavy [662747]
Číslo LV:	116
Výměra [m²]:	847
Typ parcely:	Parcela katastru nemovitostí
Mapový list:	
Určení výměry:	Graficky nebo v digitalizované mapě
Způsob využití:	manipulační plocha
Druh pozemku:	ostatní plocha



Vlastníci, jiní oprávnění

Vlastnické právo	Podíl
Raus Luboš, č. p. 19, 58813 Kamenná	1/2
Rausová Miluše, č. p. 19, 58813 Kamenná	1/2

Způsob ochrany nemovitosti

Nejsou evidovány žádné způsoby ochrany.

Seznam BPEJ

Parcela nemá evidované BPEJ.

Omezení vlastnického práva

Typ
Zákaz zatížení
Zástavní právo smluvní

Jiné zápisy

Typ
Změna výměr obnovou operátu
Závazek neumožnit zápis nového zást. práva namísto starého
Závazek nezajistit zást. pr. ve výhodnějším pořadí nový dluh

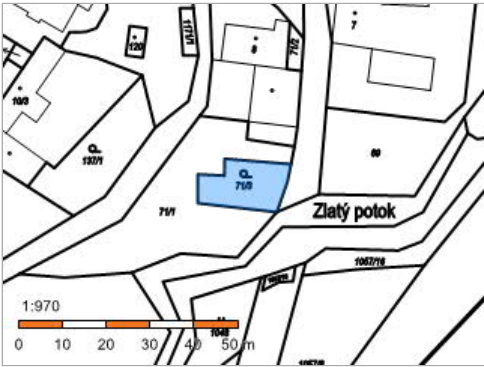
📄 Řízení, v rámci kterých byl k nemovitosti zapsán cenový údaj

Nemovitost je v územním obvodu, kde státní správu katastru nemovitostí ČR vykonává [Katastrální úřad pro Vysočinu, Katastrální pracoviště Jihlava](#)

Zobrazené údaje mají informativní charakter. Platnost dat k 12.01.2022 14:00.

Informace o pozemku

Parcelní číslo:	71/3
Obec:	Kamenná [587362]
Katastrální území:	Kamenná u Jihlavy [662747]
Číslo LV:	116
Výměra [m²]:	191
Typ parcely:	Parcela katastru nemovitostí
Mapový list:	
Určení výměry:	Graficky nebo v digitalizované mapě
Druh pozemku:	zahrada



Vlastníci, jiní oprávnění

Vlastnické právo	Podíl
Raus Luboš, č. p. 19, 58813 Kamenná	1/2
Rausová Miluše, č. p. 19, 58813 Kamenná	1/2

Způsob ochrany nemovitosti

Název
zemědělský půdní fond

Seznam BPEJ

BPEJ	Výměra
76811	191

Omezení vlastnického práva

Typ
Zákaz zatížení
Zástavní právo smluvní

Jiné zápisy

Typ
Změna výměr obnovou operátu
Závazek neumožnit zápis nového zást. práva namísto starého
Závazek nezajistit zást. pr. ve výhodnějším pořadí nový dluh

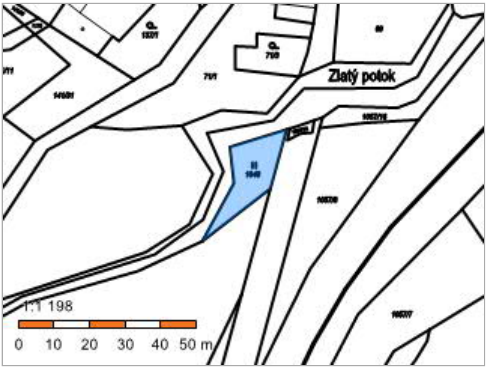
 Řízení, v rámci kterých byl k nemovitosti zapsán cenový údaj

Nemovitost je v územním obvodu, kde státní správu katastru nemovitostí ČR vykonává [Katastrální úřad pro Vysočinu, Katastrální pracoviště Jihlava](#)

Zobrazené údaje mají informativní charakter. Platnost dat k 12.01.2022 14:00.

Informace o pozemku

Parcelní číslo:	1048
Obec:	Polná [587711]
Katastrální území:	Nové Dvory u Kamenné [662755]
Číslo LV:	176
Výměra [m²]:	231
Typ parcely:	Parcela katastru nemovitostí
Mapový list:	
Určení výměry:	Graficky nebo v digitalizované mapě
Druh pozemku:	trvalý travní porost



Vlastníci, jiní oprávnění

Vlastnické právo	Podíl
Strnad Jaromír, č. p. 48, 58813 Ždírec	

Způsob ochrany nemovitosti

Název
zemědělský půdní fond

Seznam BPEJ

BPEJ	Výměra
76811	231

Omezení vlastnického práva

Nejsou evidována žádná omezení.

Jiné zápisy

Nejsou evidovány žádné jiné zápisy.

📌 Řízení, v rámci kterých byl k nemovitosti zapsán cenový údaj

Nemovitost je v územním obvodu, kde státní správu katastru nemovitostí ČR vykonává [Katastrální úřad pro Vysočinu, Katastrální pracoviště Jihlava](#)

Zobrazené údaje mají informativní charakter. Platnost dat k 12.01.2022 14:00.

Informace o pozemku

Parcelní číslo:	1057/8
Obec:	Polná [587711]
Katastrální území:	Nové Dvory u Kamenné [662755]
Číslo LV:	77
Výměra [m²]:	847
Typ parcely:	Parcela katastru nemovitostí
Mapový list:	
Určení výměry:	Graficky nebo v digitalizované mapě
Způsob využití:	dráha
Druh pozemku:	ostatní plocha



Vlastníci, jiní oprávnění

Vlastnické právo	Podíl
Česká republika	
Právo hospodařit s majetkem státu	Podíl
Správa železnic, státní organizace, Dlážděná 1003/7, Nové Město, 11000 Praha 1	

Způsob ochrany nemovitosti

Nejsou evidovány žádné způsoby ochrany.

Seznam BPEJ

Parcela nemá evidované BPEJ.

Omezení vlastnického práva

Nejsou evidována žádná omezení.

Jiné zápisy

Nejsou evidovány žádné jiné zápisy.

 Řízení, v rámci kterých byl k nemovitosti zapsán cenový údaj
Nemovitost je v územním obvodu, kde státní správu katastru nemovitostí ČR vykonává [Katastrální úřad pro Vysočinu](#), [Katastrální pracoviště Jihlava](#)

Zobrazené údaje mají informativní charakter. Platnost dat k 12.01.2022 14:00.